

# UNITATI TERITORIALE DE REFERINTA

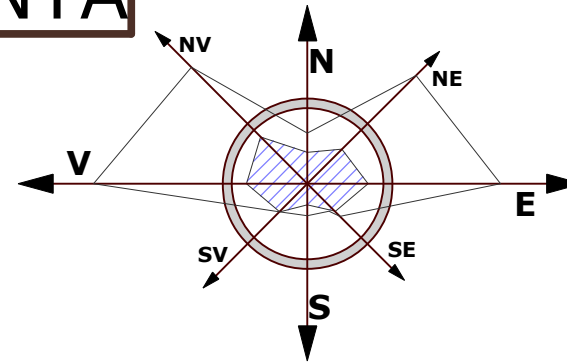
## DATE DE RECUNOASTERE

### • DELIMITARE SI PROFILURI CARACTERISTICE

#### FUNCTIUNEA DOMINANTA -

#### ◆ ZONA SPATII PLANTATE/AGREMENT/SPORT

P



# SAT CLEANOV U.T.R. P

## LEGENDA

### • LIMITE

- LIMITA TERITORIU INTRAVILAN PROPOS
- LIMITA UNITATE TERITORIALA DE REFERINTA(U.T.R.)

### • ZONIFICARE FUNCTIONALA

- IS ZONA INSTITUTII SI SERVICII PUBLICE
- L ZONA PENTRU LOCUINTE SI FUNCTIUNI COMPLEMENTARE
- I,A ZONA ACTIVITATI PRODUCTIVE (UNITATI INDUSTRIALE/DEPOZITARE/AGRICOLE)
- SP ZONA SPATII PLANTATE/ AGREMENT/ SPORT
- C ZONA CAILOR DE COMUNICATIE RUTIERA SI CONSTRUCTIILOR AFERENTE
- TE ZONA DE ECHIPARE TEHNICO EDILITARA
- DS ZONA CU DESTINATIE SPECIALA
- GC ZONA DE GOSPODARIE COMUNALA/CIMITIR
- EX ZONE REZERVATE IN EXTRAVILAN(SIT ARHEOLOGIC)
- APE/TERENURI CU APE
- TERENURI FORESTIERE/PADURI

### • STRAZI IN INTRAVILAN

- STRAZI PROPUSE PENTRU LARGIRE SI MODERNIZARE
- STRAZI PROPUSE PE TRASEE NOI
- STRAZI CU IMBRACAMINTE DEFINITIVA(ASFALT)
- STRAZI NEAMENAJATE(PAMANT BATUT)
- INTERSECTII IMPORTANTE PROPUSE PENTRU MODERNIZARE
- PROFIL TRANSVERSAL PROPOS

### • DRUMURI

- DRUMURI NATIONALE
- DRUMURI JUDETENE
- DRUMURI COMUNALE

### • ZONE DE PROTECTIE/ INTERDICTIE

- ZONE DE PROTECTIE DRUMURI JUDETENE(20,00m din ax)
- ZONE DE PROTECTIE DRUMURI COMUNALE(18,00m din ax)
- ZONE DE PROTECTIE FATA DE OBIECTIVELE CU VALOARE PATRIMONIU/VALOARE PEISAGISTICA(R=200m), (R=500m);
- ZONE PROTECTIE CURSURI DE APA/OGLINZI DE APA/LUCRARI HIDROTEHNICE - 15.00m
- Conform Legii Apelor nr. 107/1996 - Anexa 2
- ZONE AFECTATA DE ALUNECARI DE TEREN
- CANALE PLUVIALE, CURSURI SI OGLINZI DE APA LA CARE SE PROPUN LUCRARI DE DECOLMATARE SI PROTECTIE MALURI
- ZONE PROTEJATE PE BAZA NORMELOR SANITARE-CIMITIRE(50,00m); GOSPODARIE APA (15,00m)
- ZONE PROTEJATE FATA DE CONSTRUCTII/ CULOARE TEHNICE
  - zone protectie LEA 20KV(12,00m din ax)
  - zone protectie PT 20KV/0,4KV(R=20,00m fata de post transformare)
- INTERDICTIE TEMPORARA DE CONSTRUIRE
- INTERDICTIE DEFINITIVA DE CONSTRUIRE

- PLATFORME AMENAJATE PRECOLECTARE DESEURI MENAJERE
- GC<sub>1</sub>

## INDICI URBANISTICI

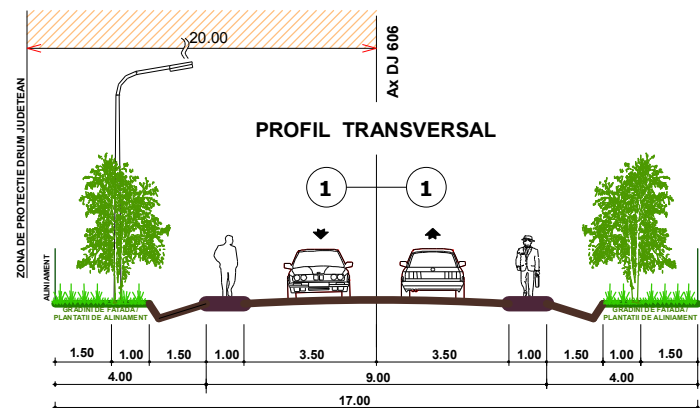
P.O.T. PROCENT OCUPARE TEREN (%)

C.U.T. COEFICIENT UTILIZARE TEREN

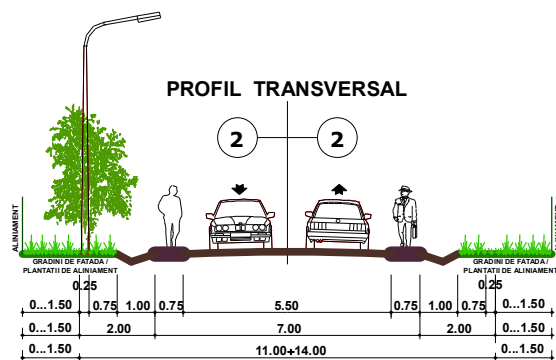
### UTR P

P.O.T. =10%

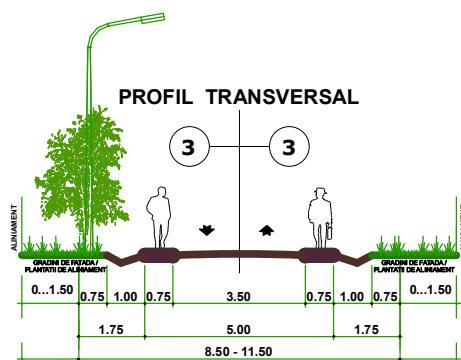
C.U.T. =0,20(P+1E)



1 ARTERE PRINCIPALE DE CIRCULATIE  
PROFIL DRUM JUDETEAN



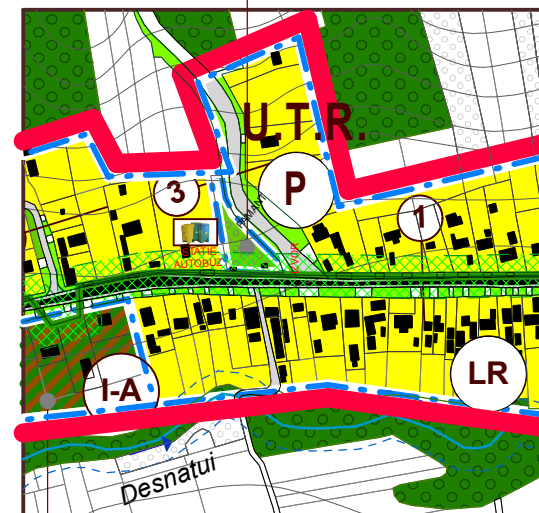
2 STRAZI IN LOCALITATI RURALE



3 ARTERE SECUNDARE

### P ZONA SPATII VERZI -PARC

P+1E  
P.O.T. =10%  
C.U.T. =0,20

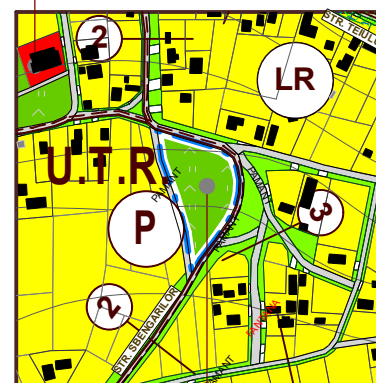


PROPRIETATE PRIVATA  
(FOSTA SECTIE AGROMEC)

I-A

### DISPENSAR VETERINAR(ruina)

IS<sub>5</sub>



### ZONA SPATII VERZI -PARC

P+1E  
P.O.T. =10%  
C.U.T. =0,20

P